

LUCHTFOTO
schaal nvt

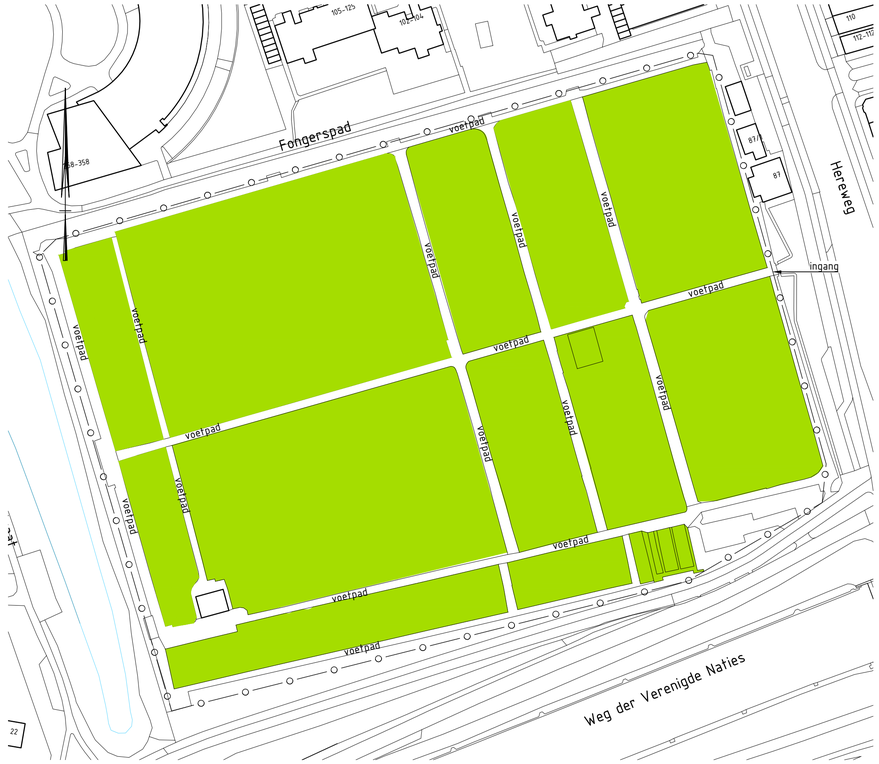

SITUATIE
schaal 1:1000

LEGENDA GROEN

werkgrens

recreatief gras

Opmerking:
In het gearceerde vlak, bevinden zich ook graven.
Voor deze begraafplaats geldt:
-100% handmatig maaien (ca. 60 are)

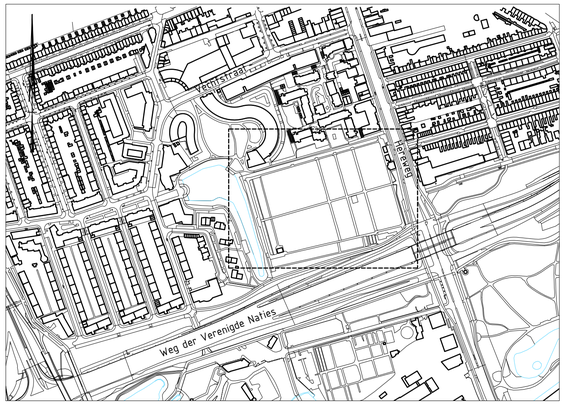

TOTALE SITUATIE
schaal 1:5000

0 2 4 6 8m
Schaal 1:200

ALGEMENE OPMERKING:

- De luchtfoto en plattegrond geven een beeld van de huidige situatie en gelden als ondersteuning om een beeld te krijgen van het werkgebied.

Status: DEFINITIEF

Deze tekening blijft het eigendom van de gemeente Groningen en mag zonder schriftelijke toestemming niet worden gekopieerd, noch aan derden worden verstrekt, of ter inzage worden gegeven. De digitale gegevens op de tekening worden alleen ter informatie verstrekt, men kan hieraan geen rechten ontlenen. © gemeente Groningen 2020

Werk:
Onderhoud grasvelden
en begraafplaatsen

Gemeente Groningen
Directie Stadsontwikkeling
Ruimtelijke Ontwikkeling & Uitvoering
afd. Stadsingenieurs
Postbus 7081
9701 JB Groningen
t : 14050
e : secretariaat.stadsingenieurs@groningen.nl
i : www.gemeente.groningen.nl

Fase:
BESTEK

Betreft:
Zuiderbegraafplaats

Getekend:	M.Vedder	Codenr.:	
Datum:	15 november 2021	Besteksnr.:	70-2021
Gecontroleerd:	E.Venema	Archiefnr.:	
Datum:	15 november 2021	Schaal: 1:500	Wijziging
Formaat:	A1		
Blad:	1	Tekeningnr.:	70-2021-01
Totaal bladen:	6		